

OZ
澳大利
亚

多
多
Duoduo

Outback Queensland
昆士兰内陆


Gourmet
美食

Wine
葡萄酒

Lifestyle
生活方式


Walkabout

澳洲土著短期丛林流浪




红日灼阳、如血的沙漠、橘色的土地，白色幽灵的橡胶树；沙金草、褐黄土、褚蓝色的湖泊、铁锈色的山丘这些原始的色彩出现在澳洲内陆。土著男孩满 16 岁开始独自进入内陆沙漠荒原，野餐露宿；寻水打猎渡过半年，慢慢成为成人，这种仪式称为“Walkabout”，短期丛林流浪。他可能是这个样子，卷发，黝黑，腰间缠着若干爬行动物，携着几管标枪，射杀蜥蜴、袋鼠和鱼。在这种看似毫无意义的地方，“重建生命联接”。


“条条大路通罗马”，Warrego 公路和大内陆公路的交叉有个中西部城市“罗马”，每周二和周四澳洲最大的牛贩卖市场 Roma Salesyards 就在这儿。The Big Rig 博物馆介绍本地天然气的开掘历史。罗马是澳洲石油和天然气工业的发源地。石油产量比较小，满足到输入到布里斯班的提炼需要。每年 11 月昆士兰赛马会的传奇 Roma Cup 已有 51 年历史。罗马以西 87 公里的 Mitchell 是进入内陆的门户。Great Artesian Spa 提供冷热水浴，水来自大自流盆地。Mitchell 往北是 Carnarvon 国家公园的 Mt Moffatt 段。继续往西是 Charleville, 宇宙中心馆观夜空、夜访澳洲濒临灭绝的小动物 Bilby。中途小镇 Morven 以南 10 公里有个 Tregole 国家公园可以看到当地炎热干燥的气候下罕见的 Ooline 树。北面的 Augathella 小镇有个大型的肉蚁雕塑，为了庆祝当地的足球队。



人口 108 的 Eulo 有自流水混合泥浆澡池，自流泥浆矿泉水，双门牙齿科动物雕塑，可前往 Currawinya 国家公园。Yowah 有澳宝矿，露天孔浴，宝石工艺品店。Quilpie 有个美丽的湖叫“Houdrama”，抓个黄腹鱼，钓个小龙虾或者在免费的游泳馆游个泳。乡下奇特的动植物可以观赏。寻觅澳宝，爬上光秃秃的桌子山远眺或者驾驶在澳洲内陆辽阔的土地上。Quilpie 博物馆纪录了早期的定居者所经历的洪水、干旱及孤独。这儿有地方艺术家在 Eagle Gallery 和 27 Gallery Coffee 的移动展览。Quilpie 是美丽蛋白石之乡，被誉为内陆明珠。镇上有各种装饰品、珠宝和纪念品。如果幸运的话，可以试一下免费的蛋白石采宝区域。到 St Finbarr 教堂观看耀眼的蛋白石圣坛、讲台和圣水器。Eromanga 是澳洲离海最远的镇，人口 45，每年产 6 千万立升石油，排第二。近几年发现了澳洲最大恐龙的化石，不久后将展览在将建的 Eromanga 自然历史博物馆。生态博物馆集合博物馆和物件剧场。Toompine 有酒吧没镇，总共就 2 人。附近的鸭子河和绵羊站也可以淘蛋白石。Bulloo 河边可以钓鱼野营。Adavale, 人口 25，标志性酒吧和日用品商店被酒店协会评为昆士兰最好的灌木林酒吧，店里有个巨型啤酒罐。酒吧提供当地 Blackwater Creek 的活动地图。27,300 公顷的 Mariala 国家公园有种稀罕的鸟叫方尾风筝鸟。




Cheepie 人口 1 人，遗留有旧铁路大厅和一个私人住宅。布里斯班以西 1000 公里的 Thargomindah 有现代设施。Lake Bindegolly 国家公园和步道。Noccundra 人口 4 人，有个历史性砂岩酒店。免费的野营在酒店对面的 Wilson 河口的 Waterhole 区域。酒店背后有个飞机跑道。Windorah 在土著语的意思是“大鱼”，Coopper's Creek 河里有大黄腹鱼。错综复杂的网状水道和水坑延绵 80 公里，洪水时泛过整个地块，浇灌了世界上最肥沃的牛牧地之一。大多数时间水坑深的时候可以野营、钓鱼、放松。红色的沙丘峰顶日落，群星穹顶。Jundah 北部 32 公里有个土著泉，南部 45 公里 Welford 国家公园。Thomson 河边休憩娱乐，沿河驾驶植物之旅，植被都有标示。Stonehenge 岩石嶙峋，天然源泉，水潭遮荫在白色幽灵的橡胶树下静谧风凉，与世隔绝。Betoota 高山上瞭望壮丽的蛇雕塑，石头塑造，蜿蜒跨越山边。澳洲最热带的二大国家公园之一，Munga-Thirri 国家公园，Simpson 沙漠，世界上最高的沙丘之一。Diamantina 国家公园被世界大自然基金评为澳洲最领先的十大国家公园之一。Diamantina 郡有三家昆士兰最古老的酒店，Birdsville 酒店，Bedourie 酒店，另一家已关闭。



从 Birdsville 到 Bedourie 的 187 公里路程 The Bilby Way 充满壮观的经历，沙漠植物 Waddi 树，Moonie's

Grave。Bedourie 是沙漠绿洲，Eyre Creek 小河包围着沙丘。它是 Diamantina 郡的行政中心，有酒店、饭店、商店、医疗站、警察局和加油站。每年 9 月 Simpson 沙漠赛马嘉年华在 Bettota, Birdsville, Bedourie 三地先后举行，包括马术竞技和二轮皮卡比赛。7 月 Birdsville 在 Simpson 沙漠最高沙丘上举办音乐会 “Big Red Bash”。

Boulija 郡有现代化运动和游泳馆和 18 洞沙滩绿高尔夫。黄腹鱼和红螯螯虾可以在 Police Barracks Waterhole 水坑和 Burke River 河里找到。Boulija 是 Diamantina 国家公园的门户，大量的鸟类，比如雨鸟、黑脸布谷鸟、吸蜜鸚鵡、澳洲鹤和鸨。每年镇上庆祝内陆形式的复活节赛马、马术和选秀营，从牛背牛仔到马术不一而足。还有每年第三周举行的骆驼赛，1500 米决赛无疑成为骆驼赛的墨尔本杯。Blackall 独特的雕塑，“Eagles Nest 鹰巢” “Circle of Friends 朋友圈” 和 “Roly Poly 卷布丁”，由 Richard Moffatt 创作；还有三米高的瓶子树由 Adriaan Vanderlugt 创作。他们都由废弃金属制作。离 Blackall 112 公里的 Idalia 国家公园有巨大的红河橡胶树、春季涌出的水坑，悬崖峭壁和多种当地动植物。游泳馆有自流泡沫泉浸泡和 50 米的泳道。



Blackall 是羊毛站，所以这儿有本地制作的泰迪熊。Tambo 水坝处可以休憩。EE Parr 公园有野餐桌和烧烤架。从 Wilderness Way 可以进入 Salvator Rosa 国家公园。此路 320 公里来回，有峡谷和峭壁，砂岩山脉和独特的植物。Barcaldine 地区的澳洲工党发源地，Tree of Knowledge，1891 年建羊毛工人大罢工地址，大树 2006 被毒害后树桩和树杈保留下来作为纪念碑的中心部分展示。Longreach 有澳洲畜牧业者纪念堂、澳航创建人博物馆、动力博物馆。Isisford 西南 16 公里有个 Oma 水坑适合野营、垂钓和水上活动。Winton 是澳洲的恐龙之乡，*Waltzing Matilda* 丛林流浪歌谣和昆士兰蛋白石之家。恐龙博物馆距离 Winton 东南 24 公里，可以看到世界最大的澳洲恐龙化石。Lark Quarry 保护地公园有恐龙逃窜足印。Cloncurry 有丛林牧师 John Flynn 提倡皇家飞行医生服务的博物馆。Hughenden 有四家国家公园，巨大的火山玄武石山地，一望无边的黑土平原和丰富的化石和恐龙地域。Flinders 发现中心大量的化石收集；

“Hughie”，7 米高的木他龙。Torrens Creek 南面是 Moorrinya 国家公园。White Mountains 国家公园步道时间不长，5 月到 8 月可以看到岩石和野花的美景。

Charters Towers 是个景观金矿城。




国家公园

昆士兰内陆感受真实多样而美丽的自然风光。隐藏的峡谷，古代土著的岩画，祥和的水坑，野生动物群集的湿地，沙漠沙丘和不可思议的沙丘乡下。

西北方是 Boodjamulla (Lawn Hill) 国家公园和世界遗产 Riversleigh。您会遇见古生物的遗迹—奇异的化石追溯到 2500 万年前，大陆的古文化遗迹—Waanyi 土著的岩石艺术和石雕。

西面的 Birdsville 您会发现被太阳灼烧的 Munga-Thirri (辛普森沙漠)国家公园的沙堆。Pooppel Corner，三大州交接，小相思树和滨藜布满广大的红色平原。感受 Lake Bindegolly 湖的多样野生动物和 Cunnamulla 西南面的 Currawinya 国家公园的鸟类天堂。东区边缘是壮丽的 Carnarvon 峡谷国家公园等待您的探索。



国家公园野营之前需用得到许可。某些公园可以自己网上注册，大多数的野营地点需要提前预定。

www.qld.gov.au/camping 订购野营许可。或者打电话给 13QGOV (137468) 或到 QPWS 商务中心订购。


(NPRSR 网站有商务中心地址清单)

Currawinya 国家公园是昆士兰丰富遗产的一部分。几千年的土著历史，丰富的野生动植物和澳洲 19, 20 世纪的农牧文化遗产令此行不虚。盐水湖 Wyara, 淡水湖 Numulla, 或 Paroo 河都是丰富鸟类生活的聚集地，周边的美丽使得这儿称为广受欢迎的野营地点。

Curramulla 西南 170 公里，从 Eulo 和 Hungerford 路进入。

Munga-Thirri (辛普森沙漠)国家公园是个灌木丛。4 轮驱动车在干季才能进入，辛普森沙漠给自给自足的探险者提供了一个大沙丘乡下的极致旅行体验。经过戏剧性塑形的红沙丘，卵石的平原和粘土层。星空下露营感受这个特殊国家公园令人兴奋的与世隔绝。

Birdsville 西面 79 公里。旧 Birdsville 道，私人地块和沙漠道进入。




Janet's Leap 瞭望口有着自然色彩的全面万花筒景观，欢迎了全球的摄影师。Diamantina 国家公园，干燥的沙丘地，草原和风化的砂岩山脉和网状通道的 Diamantina 河交集。从先锋者遗迹到大量的水坑，国际知名的湿地，壮丽的鸟类生活和壮观的沙漠景象，沿着四轮驱动车道有经验的旅行者将感受不断的惊喜。

Winton 西南 306 公里。Winton 的 Kennedy 发展路岔口，通过沿着 Diamantina 河的未封口通道进入。

Lark Quarry 地区公园的恐龙生活地这个古老遗址在 1960 年代由放牧人发现。起先他还以为是鸟道。科学家和古生物学家自此发现 200 平方米的遗址，通过庇护所保护起来，被称为“Trackways”，3300 个脚印最近被考证为世界仅有的恐龙蜂拥逃窜而形成。9500 万年前一群小恐龙被大型肉食恐龙所追赶。也许是为了跨过河而游泳和涉水而不是奔跑的恐龙。

Winton 西南 110 公里。通过 Winton-Jundah 路进入。

Bladensburg 国家公园就在 Winton 镇附近，您会发现历史和看到令人惊异的大量多种的野生动植物。开过橡胶河路，洞察此地 Skull Hole 的黑暗过去。新复原的 Bladensburg 农庄现在是信息中心，此地成为农牧站所建。



Porcupine Gorge 国家公园， Porcupine 小河几百万年来砂岩土层不断生成垒出了一个深坑，形成了一个独特的景观峡谷。金字塔形的整个石料在峡谷底层升起。每年6月峡谷挑战赛在此举行。

Boodjamulla (Lawn Hill) 国家公园是昆士兰最美景观目的地之一，令人振奋的步行道，峡谷绿洲的安宁的野营位置。壮观的峡谷，橙色的砂岩石壁高高地陡峭于令人瞩目的祖母绿水里，给炎热的天气带来清凉憩息地。

Riversleigh 世界遗产遗址，无法想象的久远化石。